



## Grundwissen Geographie – 7 Jahrgangsstufe

### Amplitude

z.B. Temperaturamplitude

Differenz zwischen dem höchsten Wert (Maximum) und dem niedrigsten Wert (Minimum)

### Arid

von lat. aridus = „trocken“, d.h. es verdunstet mehr Wasser als Niederschlag fällt

### Ballungsraum

Gebiet, in dem besonders viele Menschen auf engem Raum leben. Es gibt hier viele Arbeitsplätze und ein gut ausgebautes Verkehrsnetz.

### Borealer Nadelwald

von lat. boreas = „Norden“

Nadelwaldzone im Norden Europas und Asiens mit nur wenigen Baumarten (v.a. Kiefern und Fichten)

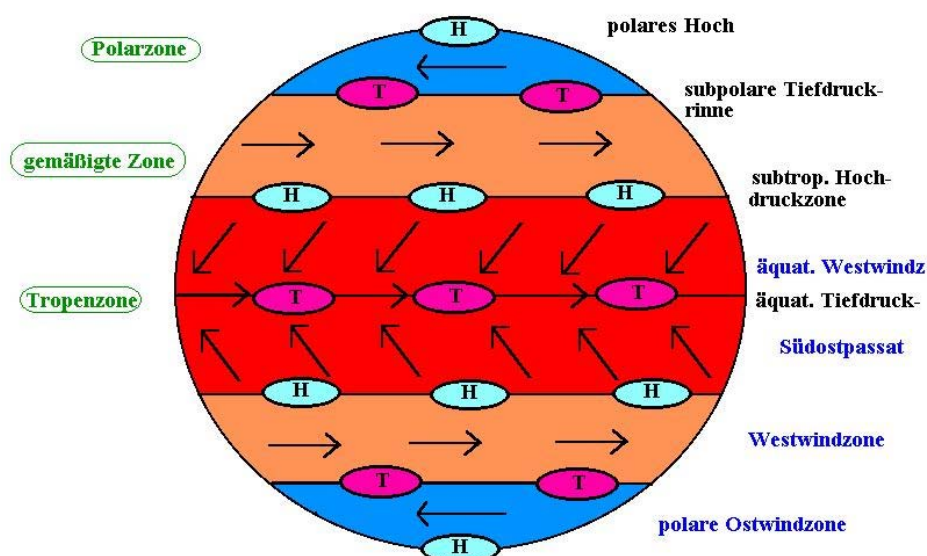
### Fallwind

Mit hoher Geschwindigkeit absteigende Luftmassen auf der dem Wind abgewandten Seite von Gebirgen („Leeseite“; die dem Wind zugewandte Seite heißt „Luvseite“).

Bsp.: **Föhn** (= Fallwind an der Alpennordseite)

### Gemäßigte Zone

Klimazone, die zwischen der subpolaren Zone im Norden bzw. der subtropischen Zone im Süden liegt und sich durch mittlere Temperatur- und Niederschlagswerte auszeichnet.



### **Golfstrom**

Warme Meeresströmung aus dem Golf von Mexiko kommend, die den Atlantik überquert und das Klima an den Küsten West- und Nordeuropas mit ihrem im Vergleich zur Umgebung deutlich wärmeren Oberflächenwasser stark beeinflusst.

### **Huerta**

spanische Bezeichnung für „künstlich bewässertes Gartenland“

Man findet diese Gartenlandschaften in den östlichen Küstengebieten Spaniens, wo auf guten Böden vor allem Obst und Gemüse angebaut wird.

### **Humid**

von lat. humidus = „feucht“, d.h. es fällt mehr Niederschlag, als Wasser verdunstet

### **Infrastruktur**

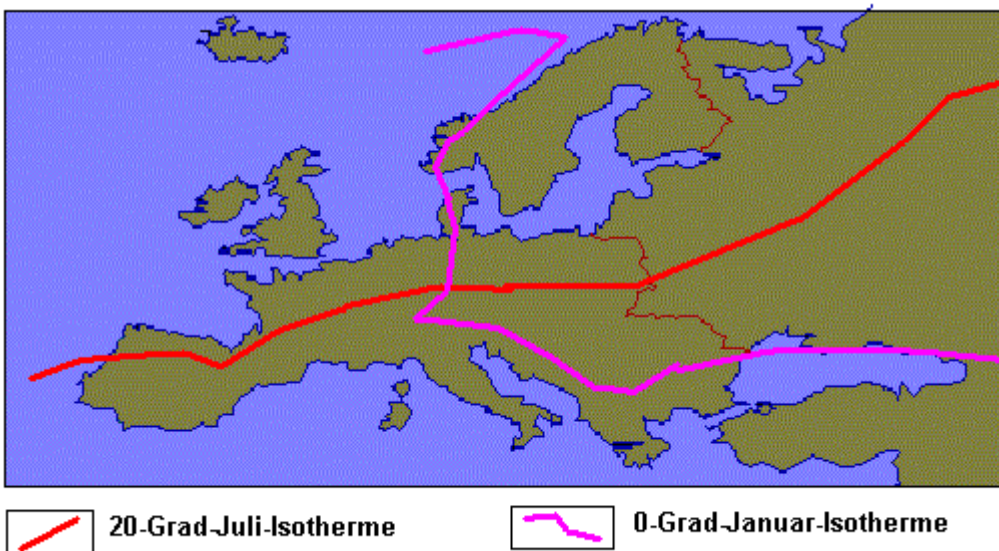
Einrichtungen, die vom Staat bezahlt werden wie Krankenhäuser, Schulen, Verkehrswege, Ver- und Entsorgung ( Müll, Wasser).

### **Kontinentales Klima ( Landklima)**

Kennzeichen sind heiße, trockene Sommer und kalte Winter. Die Temperaturamplitude ist groß ( mind. 15°).

### **Maritimes Klima ( Seeklima)**

Die ausgleichende Wirkung des Wassers sorgt für milde, oft frostfreie Winter und kühle Sommer.

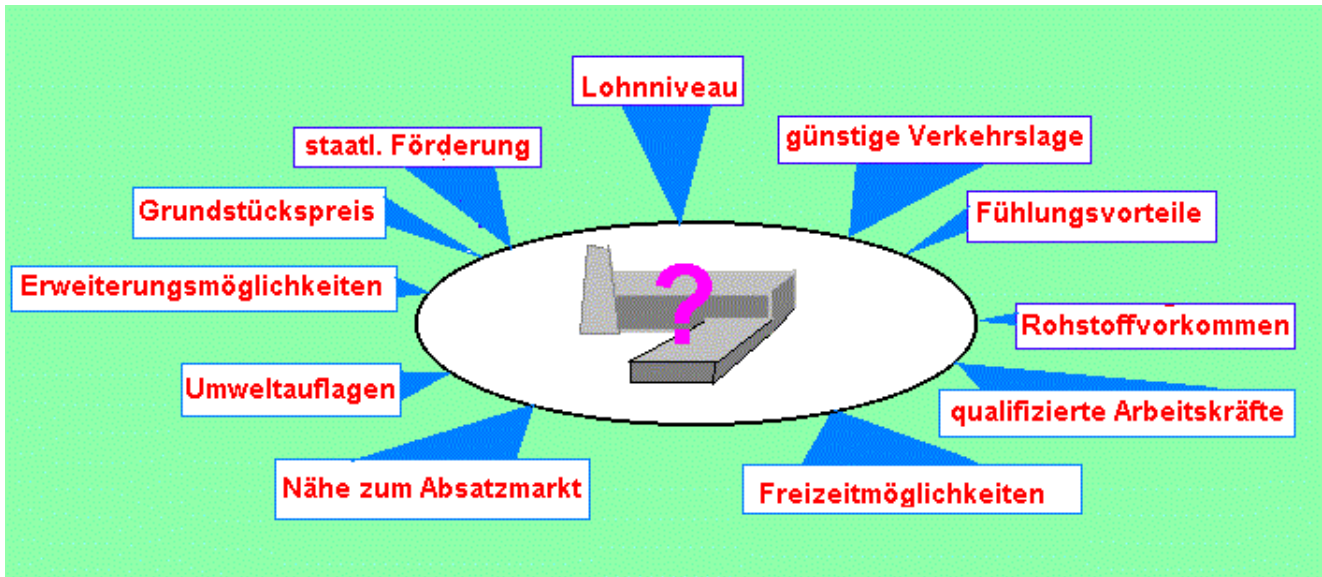


### **Metropole**

Das politische und wirtschaftliche Zentrum eines Landes mit internationalen Einrichtungen, zum Beispiel London für Großbritannien.

## Standortfaktoren

Faktoren, die darüber entscheiden, ob sich ein Betrieb an einem bestimmten Ort ansiedelt oder nicht. Solche Faktoren können sich im Laufe der Zeit wandeln.



## Subtropen

Klimazone, in Europa im Mittelmeer- Gebiet ( Süd- Europa), die sich durch heiße, oft trockene Sommer und milde Winter mit Regenzeit auszeichnet.

## Vegetation

Natürlicher Pflanzenbestand in einem bestimmten Gebiet, z.B. borealer Nadelwald in Nord-Europa.

## Vulkan

Berg, aus dem bei Vulkanausbrüchen durch sog. Schlot Magma aufsteigt und als Lava an die Erdoberfläche gelangt.